



Memorialmuseum „Friedrich Fröbel“ mit Tourist-Information

Lokaler Ansprechpartner:

**Tourist-Information / Memorialmuseum**

Markt 10 | 98744 Schwarzatal OT Oberweißbach

Tel. 03 67 05 - 621 23

www.oberweissbach.de

Zentraler Ansprechpartner:

**Tourist- und ServiceCenter**

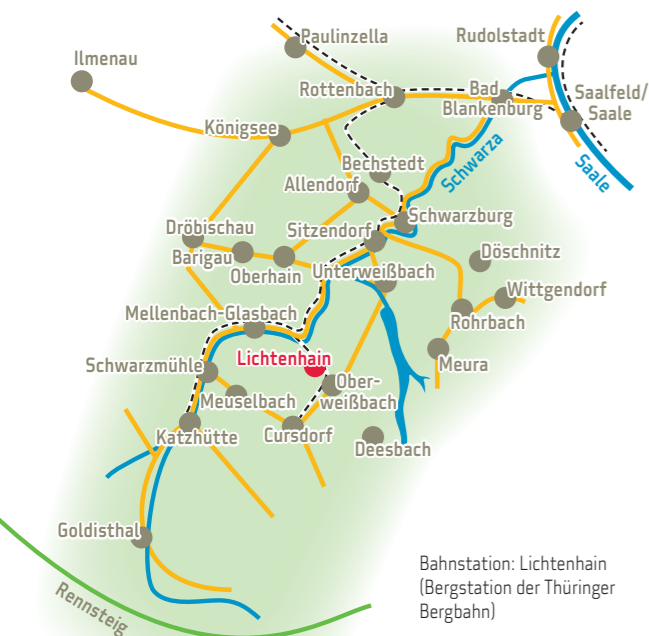
Bahnhofstr. 23 | 07422 Bad Blankenburg

Tel. 03 67 41 - 575 77

www.rennsteig-schwarzatal.de



**Anfahrt**



### Wanderstarts

Mit einem dichten Netz kurzer Rundwanderwege wird unsere Region für alle Freunde des Wanderns und der Natur noch besser erschlossen. Als zentrale Ausgangspunkte werden hierfür flächendeckend Wanderstarts im Schwarzatal geschaffen. Neben Parkmöglichkeiten finden Wanderer dort auch Anschlüsse an den öffentlichen Nahverkehr vor.

#### Und das Besondere:

Der **KomBus-Wanderbus** bringt Sie in der Wandersaison täglich sowie ganzjährig an den Wochenenden und Feiertagen zum Ausgangspunkt Ihrer Wanderung ins Schwarzatal und zurück!

Am Wanderstart Lichtenhain stehen Ihnen folgende Rundwanderwege zur Auswahl:



### Auf den Spuren der Buckelapotheker (10 km)


Themenwanderung, die inmitten des Thüringer Kräutergartens dem botanisch und kulturhistorisch interessanten Thema Heilkräuter und deren Bedeutung in der ganzen Region gewidmet ist. Besonders empfehlenswert im Mai und Juni, zur Hauptblütezeit der Kräuter.



Fröbelturm Oberweißbach

### Naturlehrpfad Lichtenhain (8,1 km)

Auf diesem Rundwanderweg können Sie zu jeder Jahreszeit die Natur und Landschaft rund um Lichtenhain und an der Steilstrecke der Thüringer Bergbahn genießen.



Sachsenstein

### Kindererlebnisweg (5 km)

Der abwechslungsreiche und für Familien mit Kindern geeignete Rundweg führt von der Bergstation der Thüringer Bergbahn durch das Wildgatter und den Walderlebnispfad Fröbelwald wieder zur Bergstation zurück.



Fröbelwald Lichtenhain

### Durch die Wälder nach Unterweißbach (12,3 km)


Wanderer, die sich nicht vor längeren Auf- und Abstiegen fürchten, werden bei diesem Rundweg mit einem abwechslungsreichen Wandererlebnis belohnt. Er führt über die Berghänge westlich und östlich des Weißbaches, dem die Orte Unter- und Oberweißbach ihren Namen verdanken.



Blick auf Oberweißbach

### Zur Trinkwassertalsperre Leibis-Lichte (12,9 km)

Östlich von Oberweißbach, getrennt durch den knapp 800 m hohen Bergrücken des Kirchberges, wurde die Trinkwassertalsperre Leibis-Lichte errichtet. Der Blick vom Urian Felsen auf den Stausee und auf die Vorsperre gehört mit zu den schönsten Ausblicken auf die Stauseelandschaft.



Blick vom Urian

Der Wanderstart in Lichtenhain befindet sich direkt neben dem Parkplatz an der Bergstation der Thüringer Bergbahn. Im Jahr 1923 wurde die Bergbahn eröffnet,

um Güter und Personen aus dem Schwarzatal auf die Hochebene um Oberweißbach zu transportieren. Heute ist die 100-jährige Thüringer Bergbahn, bestehend aus Standseilbahn mit 25-prozentiger Steigung und Flachstrecke mit historischen Elektro-Triebwagen, ein beliebtes Ausflugsziel im Thüringer Wald.


# WANDERSTART LICHTENHAIN

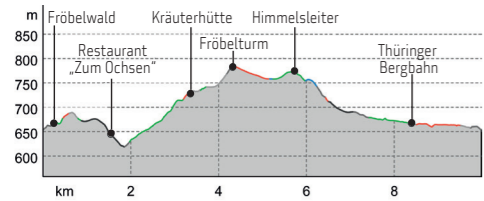
## FÜNF AUSGEWÄHLTE RUNDWANDERWEGE





## Auf den Spuren der Buckelapotheke


**Weglänge:** 10 km · **An- und Abstiege:** je 200 m · **Anforderungen:** mittelschwer  
**Wegverlauf:** Wanderstart - Fröbelwald - Lichtenhainer Höhe - Oberweißbach Fröbelmuseum - Heckersberghütte - Kräuterhütte - Fröbelturm - Himmelsleiter - Cursdorf - entlang der Flachstrecke der Bergbahn zurück zum Wanderstart. · **Markierung:**  · **Sehens- und Erlebnenswertes:** Bergbahn, Fröbelwald, Hoffnungskirche, Fröbelmuseum, Kräuterhütte, Kräutergarten, Fröbelturm, Porzellanmanufaktur Kati Zorn, Glasapparatemuseum Cursdorf.

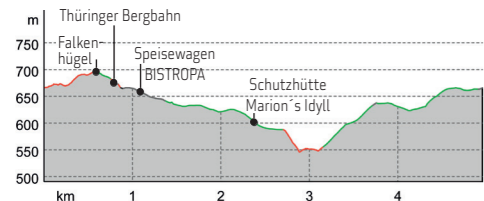


**Wanderstempel:** Wanderstart und Fröbelturm  
 Link zur Tour in [outdooractive](#)



## Kindererlebnisweg Lichtenhain


**Weglänge:** 5 km · **An- und Abstiege:** je 150 m · **Anforderungen:** leicht  
**Wegverlauf:** Wanderstart - Unterquerung Bergbahn - Sandmännchens Märchenhütte - Schutzhütte Marion's Idyll - Hundedressurplatz - Abzweig Weideaufsteig - Rollbahn - Gaststätte Falkenblick - Fröbelwald - Wanderstart. · **Markierung:**  · **Sehens- und Erlebnenswertes:** Bergbahn, Bisonweide, -Abstecher zum Damwildgehege möglich-, Waldeisenbahn, Fröbelwald.

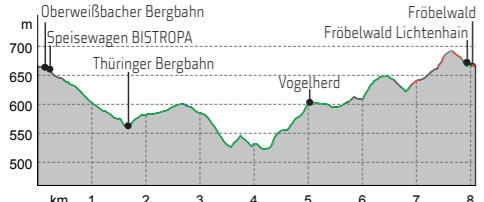


**Wanderstempel:** Wanderstart und Fröbelturm  
 Link zur Tour in [outdooractive](#)

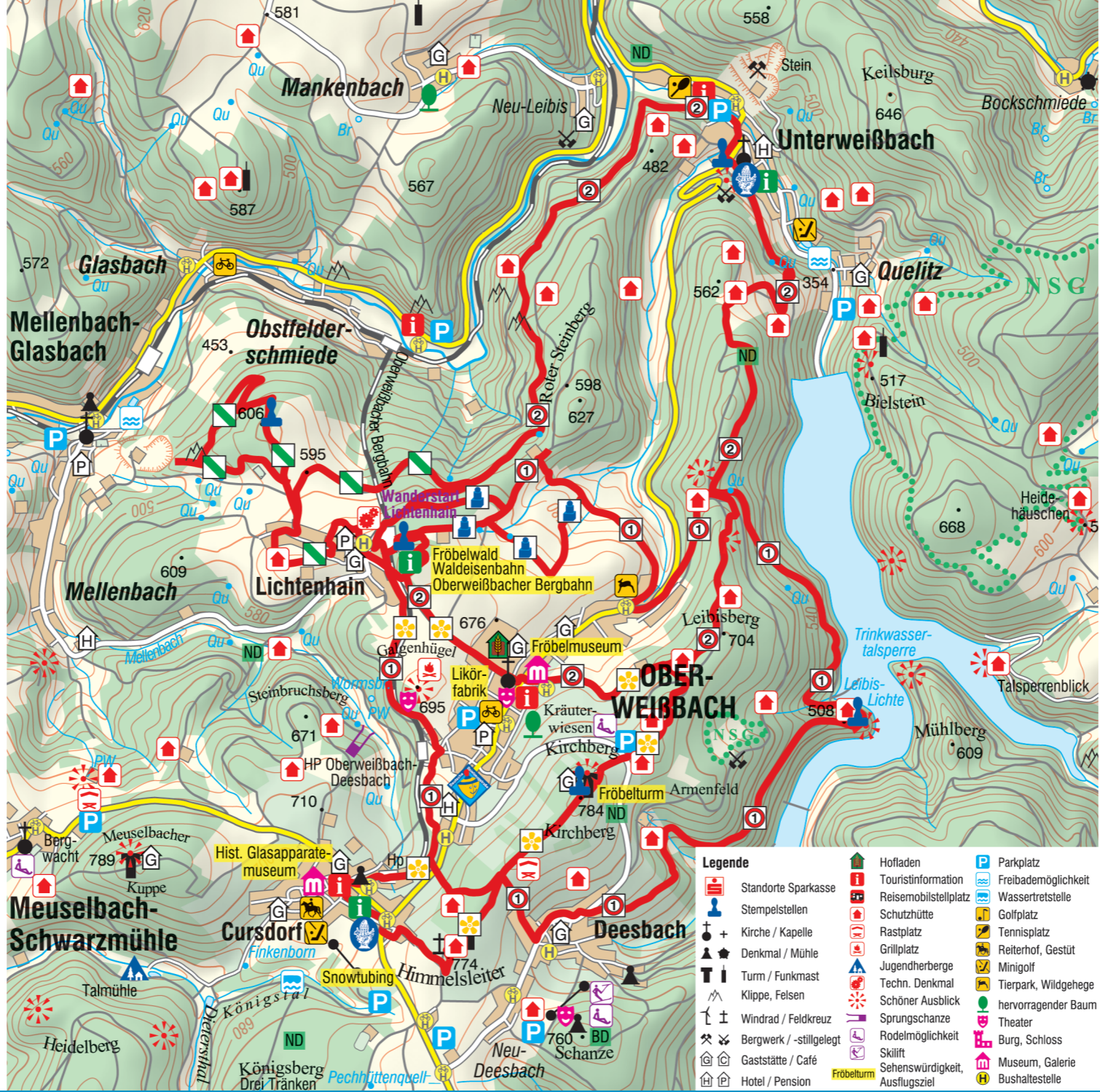


## Naturlehrpfad Lichtenhain








**Weglänge:** 8,1 km · **An- und Abstiege:** je 220 m · **Anforderungen:** mittelschwer  
**Wegverlauf:** Wanderstart - Unterquerung Bergbahn - Sandmännchens Märchenhütte - Tränke - Unterquerung Bergbahn - Am Anspann - Steinbruchblick - Sachsenstein - Schwedenstein - Vogelherd - Am Anspann - in der Gasse - Lichtenhain - Schau ins Land - Fröbelwald - Wanderstart. · **Markierung:**  · **Sehens- und Erlebnenswertes:** Bergbahn, Steinbruchblick, Sachsenstein, Schweden- bzw. Totenstein, Schau ins Land, Fröbelwald.

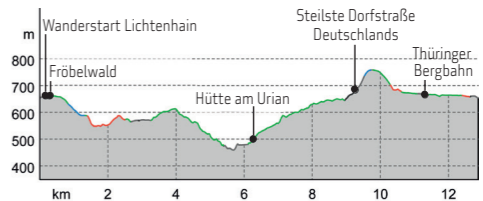


**Wanderstempel:** Wanderstart und Vogelherd  
 Link zur Tour in [outdooractive](#)

## Zur Trinkwassertalsperre Leibis/Lichte





**Weglänge:** 12,9 km · **An- und Abstiege:** 390 m · **Anforderungen:** mittelschwer · **Wegverlauf:** Wanderstart - Hundedressurplatz - Oberweißbach - Solwiese - Urian - Deesbach - Flachstrecke Bergbahn - Wanderstart · **Markierung:** Wechselnde Markierungen:  Wanderstart bis Gaststätte Falkenblick - Rollbahn;  bis Hundedressurplatz - Oberweißbach - Solwiese;  bis Betreiberstraße Stausee;  bis Urian;  bis Deesbach - Panoramaweg;  bis Flachstrecke Bergbahn;  bis Bhf. Oberweißbach/Deesbach - Wanderstart. · **Sehens- und Erlebnenswertes:** Bergbahn, Waldeisenbahn, Felsenhäuschen, Talsperre Leibes/Lichte, Urian mit Blick auf die Vorsperre, steilste Dorfstraße Deutschlands in Deesbach.

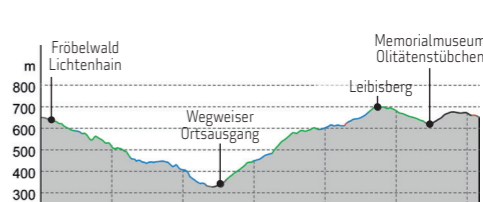


**Wanderstempel:** Wanderstart und Hütte am Urian  
 Link zur Tour in [outdooractive](#)



## Durch die Wälder nach Unterweißbach

**Weglänge:** 12,3 km · **An- und Abstiege:** je 430 m · **Anforderungen:** mittelschwer · **Wegverlauf:** Wanderstart - Potsdamer Platz - Roter Stein - Unterweißbach „Kalter Frosch“ - Kupfergrube - Solwiese - Talsperrenblick - Heckersberghütte - Fröbelmuseum Oberweißbach - Fröbelwald - Wanderstart · **Markierung:** Wechselnde Markierungen:  bis Potsdamer Platz;  bis Roter Stein - Unterweißbach „Kalter Frosch“;  bis Kupfergrube - Solwiese - Heckersberghütte;  bis Fröbelmuseum - Fröbelwald - Wanderstart. · **Sehens- und Erlebnenswertes:** Bergbahn, Roter Stein mit Blick auf Neu Leibis, Märchenbrunnen, Staumauerblick, Kupfergrube, Felsenhäuschen, Talsperrenblick, Fröbelmuseum, Hoffnungskirche, Fröbelwald.



**Wanderstempel:** Wanderstart und Wegweiser am Ortsausgang Unterweißbach (Am Kirchhügel)  
 Link zur Tour in [outdooractive](#)



## Wanderstempel

Auf diesen Rundwegen können Sie digital Wanderstempel für Ihre persönliche Wanderurkunde sammeln. An den markierten Stempelstellen scannen Sie den jeweiligen QR-Code mit Ihrem Smartphone ein und fügen über den generierten Link Ihrem Stempelkonto den Standort hinzu. Auch ohne Smartphone können Sie die Wanderstempel sammeln. Hinweise dazu finden Sie vor Ort auf den QR-Code-Schildern. **Alle Stempelstellen befinden sich direkt am Weg!**