



Stadthalle Bad Blankenburg

Lokaler Ansprechpartner:

Tourist- und ServiceCenter

(Haupteingang Stadthalle)

Bahnhofstr. 23 | 07422 Bad Blankenburg

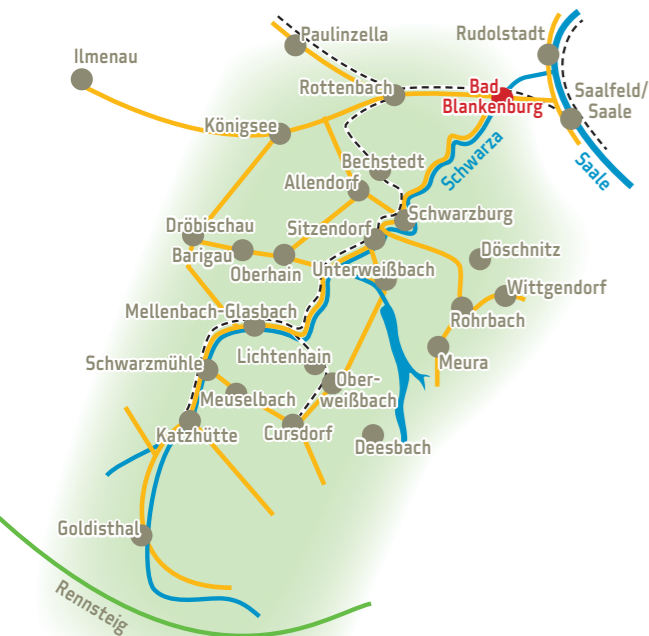
Tel. 036741 - 2667

www.bad-blankenburger.info

www.rennsteig-schwarzatal.de



Anfahrt



Flyer: www.kleinerarche.de
 Karte: KKV mbH, Bildnachweise über Tourist-
 und ServiceCenter | 2. Auflage 2023

Wanderstarts

Mit einem dichten Netz kurzer Rundwanderwege wird unsere Region für alle Freunde des Wanderns und der Natur noch besser erschlossen. Als zentrale Ausgangspunkte werden hierfür flächendeckend Wanderstarts im Schwarzatal geschaffen. Neben Parkmöglichkeiten finden Wanderer dort auch Anschlüsse an den öffentlichen Nahverkehr vor.

Für eine Fahrplanauskunft und Informationen zum Wanderbus schauen Sie hier:



Am Wanderstart Chrysopraswehr in Bad Blankenburg stehen Ihnen folgende Rundwanderwege zur Auswahl:

1 Zum Eberstein (4,9 km)

1844 ließ Fürst Friedrich Günther auf einem Bergsporn im ehemaligen Schwarzwildgatter („Saugarten“) ein Jagdschlösschen im maurischen Ruinenstil errichten. Reste der gemauerten Pfeiler des Wildzauns vom Wildgatter sind heute noch gut erhalten. Der letzte Teil des Weges führt durch das Werretal, ein Seitental der Schwarzta.



Am Eberstein

2 Zum „Dach“ von Bad Blankenburg (10,7 km)

Über Unterwibach führt der Weg zum höchstgelegenen Ortsteil von Bad Blankenburg, Oberwibach. Hier in der Umgebung gab es mehrere Steinbrüche, in denen Rohlinge zur Schiefergriffelherstellung gewonnen wurden. Immer wieder können Sie auf dieser Tour herrliche Aus- und Fernblicke genießen.



Oberwibach

3 Saugartenpfad (8,4 km)

Eingefügt in den „Fürstlichen Thiergarten“, aber mit besonders festen Umzäunungen war rund um die Hünenkuppe ab dem 17. Jahrhundert der Saugarten eingerichtet. Bis 1918 wurden hier durch das Fürstenhaus Schwarzburg Wildschweine intensiv gehegt und bejagt. Bei einer Rast am Elisabethfelsen können Sie den herrlichen Ausblick ins Schwarzatal genießen.



Überreste des einstigen Wildgatters

4 Felsenpfad am Goldberg (5 km)

An mehreren Felsen vorbei führt der Pfad hinauf zum Griesbachfelsen. Der Blick von hier auf die über 200 m tiefer ihren engen Bögen folgende Schwarzta ist bei jedem Wetter und zu allen Jahreszeiten immer wieder faszinierend.



Am Griesbachfelsen

5 Zu den Strudeltöpfen der Schwarzta (8,9 km)

Im Schwarzatal zwischen Bad Blankenburg und Schwarzbach engen Felsen den Flusslauf ein. Dort haben Strudel der Schwarzta in Tausenden von Jahren mit Steinen und Geröll runde Vertiefungen in das Schiefergestein gemahlen. Sie stehen als hydrogeologische Naturdenkmale unter Schutz und kommen sehr selten vor.

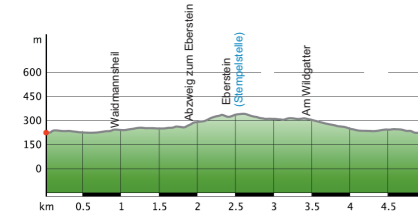


Strudeltöpfe an der Schwarzta

**WANDERSTART
AM CHRYSOPRASWEHR**
 FÜNF AUSGEWÄHLTE
 RUNDWANDERWEGE

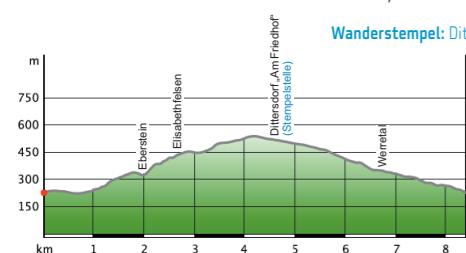
1 Rundweg zum Eberstein

Weglänge: 4,9 km • **An- und Abstiege:** je 120 m • **Anforderungen:** mittel
• **Wegverlauf:** Wanderstart - Uferweg der Schwarza bis Abzweig „Waidmannsheil“ - Aufstieg zum Eberstein - Eberstein - vom Eberstein zurück in Richtung Werretal - Am Wildgatter - Werretal talabwärts zum Wanderstart • **Markierung:** ▲ bis Eberstein, 🌳 zurück bis zum Wanderstart
Sehens- und Erlebnenswertes: Fischezucht, Eberstein, Werretal



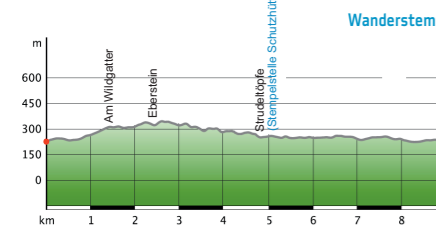
3 Saugartenpfad

Weglänge: 8,4 km • **An- und Abstiege:** je 260 m • **Anforderungen:** mittel • **Wegverlauf:** Wanderstart - Waidmannsheil - Eberstein - Elisabethfelsen - An der Hünenkuppe - An der Eiche - Dittersdorf „Am Friedhof“ - Dittersdorfer Werre - Werretal talabwärts zum Wanderstart • **Markierung:** ▲ bis Eberstein, ● den restlichen Weg folgen
Sehens- und Erlebnenswertes: Eberstein, Elisabethfelsen



5 Zu den Strudeltöpfen der Schwarza

Weglänge: 8,9 km • **An- und Abstiege:** je 125 m • **Anforderungen:** mittel • **Wegverlauf:** Wanderstart - Werretal - Am Wildgatter - Eberstein - Richtung Schweizerhaus - Strudeltöpfe - Richtung Bad Blankenburg zurück zum Wanderstart • **Markierung:** 🌳 Naturlehrpfad Heinrich Cotta
Sehens- und Erlebnenswertes: Werretal, Eberstein, Strudeltöpfe der Schwarza



Legende

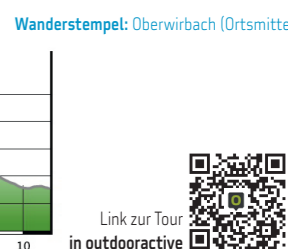
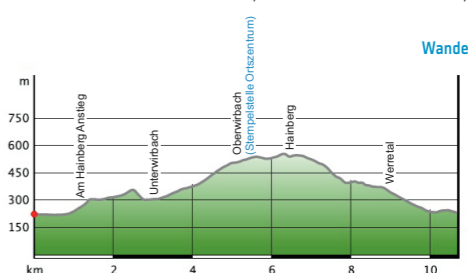
	Stempelstellen		Parkplatz
	Kirche / Ruine		Wanderparkplatz
	Denkmal / Höhle		Tankstelle
	Turm / Funkmast		Freibademöglichkeit
	Klippe, Felsen / Hügelgrab		Touristinformation
	Gaststätte		Schutzhütte
	Hotel		Jugendherberge
	Museum, Galerie		Schöner Ausblick
	Bushaltestelle		Infotafel
			Sehenswürdigkeit, Ausflugsziel



Hinweis
Bei Rundwegen mit unterschiedlichen Markierungen, wird der Wechsel der Markierung vor Ort zusätzlich mit der jeweiligen Rundweg-Nummer (z.B. 1) gekennzeichnet.

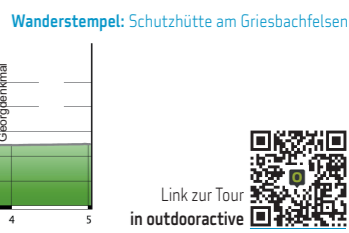
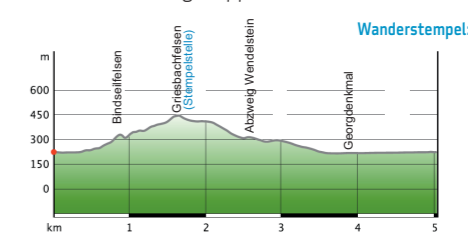
2 Zum „Dach“ von Bad Blankenburg

Weglänge: 10,7 km • **An- und Abstiege:** je 395 m • **Anforderungen:** mittel
• **Wegverlauf:** Wanderstart - Dittersdorfer Weg vorbei an der Flösserhütte bis zum Badewaldchen - Wohngebiet „Hainberg“ - Am Gittermast - Am Hainberg Anstieg - Grenzeiche - Querung Mittelweg - Unterworbach „An der Wendeschleife“ - Oberworbach - Lerchenhügel - Große Wiese - Höchster Punkt - Hainbergweg - Am Schwarzen Berg - talabwärts Richtung Bad Blankenburg - Wanderstart • **Markierung:** ▲ bis Abzweig „Am Gittermast“, ● bis Unterworbach Abzweig „An der Wendeschleife“, ▲ bis Oberworbach, 2 ab Oberworbach bis zum Wanderstart • **Sehens- und Erlebnenswertes:** Grenzeiche, Kirche in Oberworbach, Werretal



4 Felsenpfad am Goldberg

Weglänge: 5 km • **An- und Abstiege:** je 235 m • **Anforderungen:** mittel • **Wegverlauf:** Wanderstart - An der Schwarzabücke - Aufstieg zum Griesbachfelsen - ab Griesbachfelsen Richtung Bad Blankenburg folgen - Abzweig „Wendelstein“ - Wendelstein - Abzweig „Bad Blankenburg“ - Abzweig „An der Georgstrasse“ - Fröbelstraße - Abzweig „Am Badewaldchen“ - Wanderstart • **Markierung:** 🌳 bis Griesbachfelsen, ▲ bis Bad Blankenburg Abzweig „An der Georgstrasse“, 🚶 der Fröbelspur bis zum Park folgen, ✕ bis zum Wanderstart • **Sehens- und Erlebnenswertes:** Bindseilfelsen, Ingoklippe, Griesbachfelsen, Wendelstein



Wanderstempel

Auf diesen Rundwegen können Sie digital Wanderstempel für Ihre persönliche Wanderurkunde sammeln. An den markierten Stempelstellen scannen Sie den jeweiligen QR-Code mit Ihrem Smartphone ein und fügen über den generierten Link Ihrem Stempelkonto den Standort hinzu. Auch ohne Smartphone können Sie die Wanderstempel sammeln. Hinweise dazu finden Sie vor Ort auf den QR-Code-Schildern. **Alle Stempelstellen befinden sich direkt am Weg!**